

# Feladatterv

a madárinfluenza járvány  
Somogy Megyei kezeléséhez

Baranya Károly mk. pv. alez.

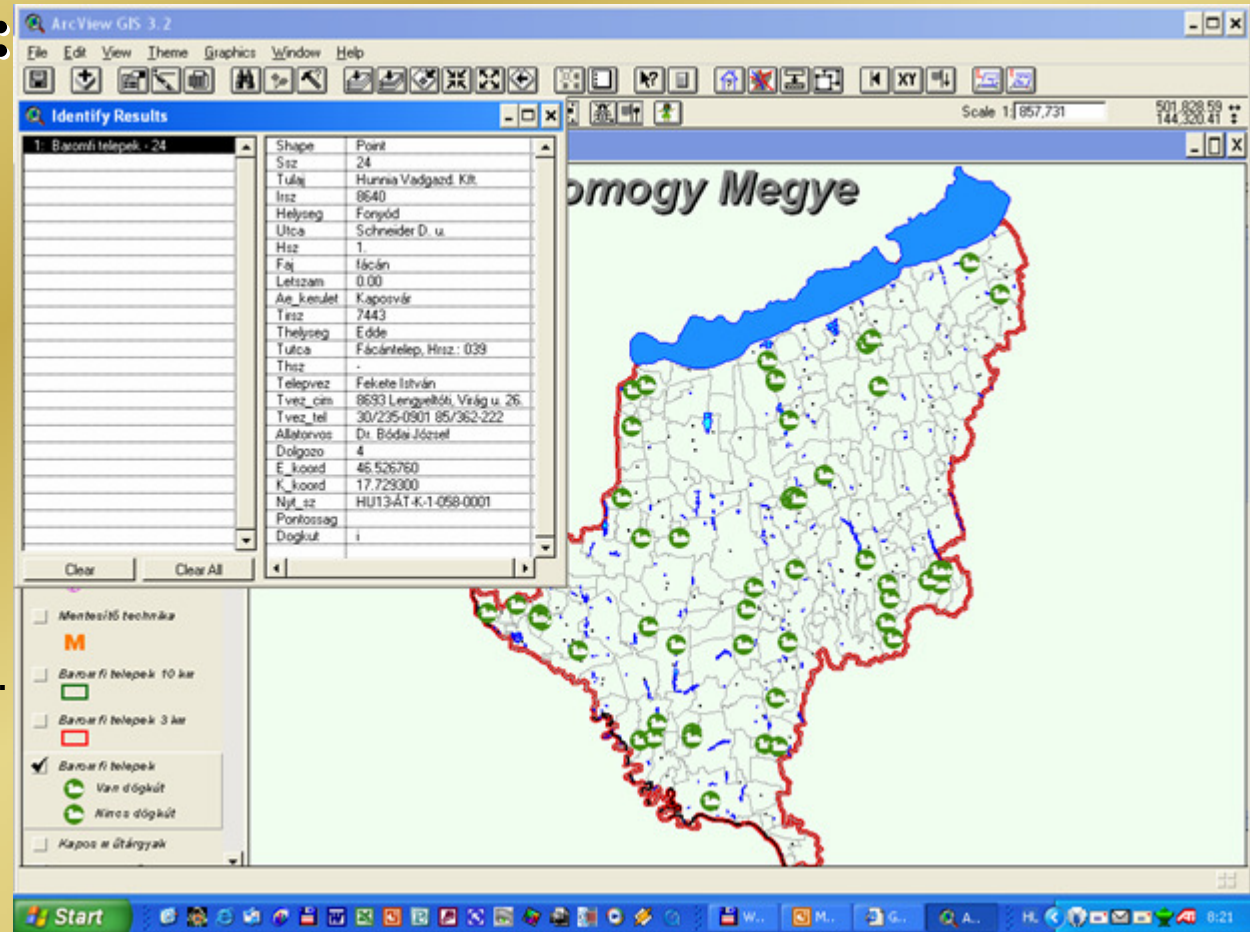
# Előkészítés menete:

Baromfi állattartó  
telepek felmérése  
létszám, tulajdonos  
és telepadatok rögzítése.

Baromfi telepek

GPS koordinátái.

Dögkutak pontosítása.



# A végrehajtandó feladatok tervezése:

## Jogszabály

(44/2002. (V. 17.) FVM rendelet)

védőkörzetek rögzítése digitális térképen

Védőkörzet: 3 km

Megfigyelési körzet: 10 km

„Állattemető” kijelölése  
(vízbázis védelem)

földmunkagépek számbavétele,

Szállítókapaacitás meghatározása,

Fertőtlenítő pontok kijelölése

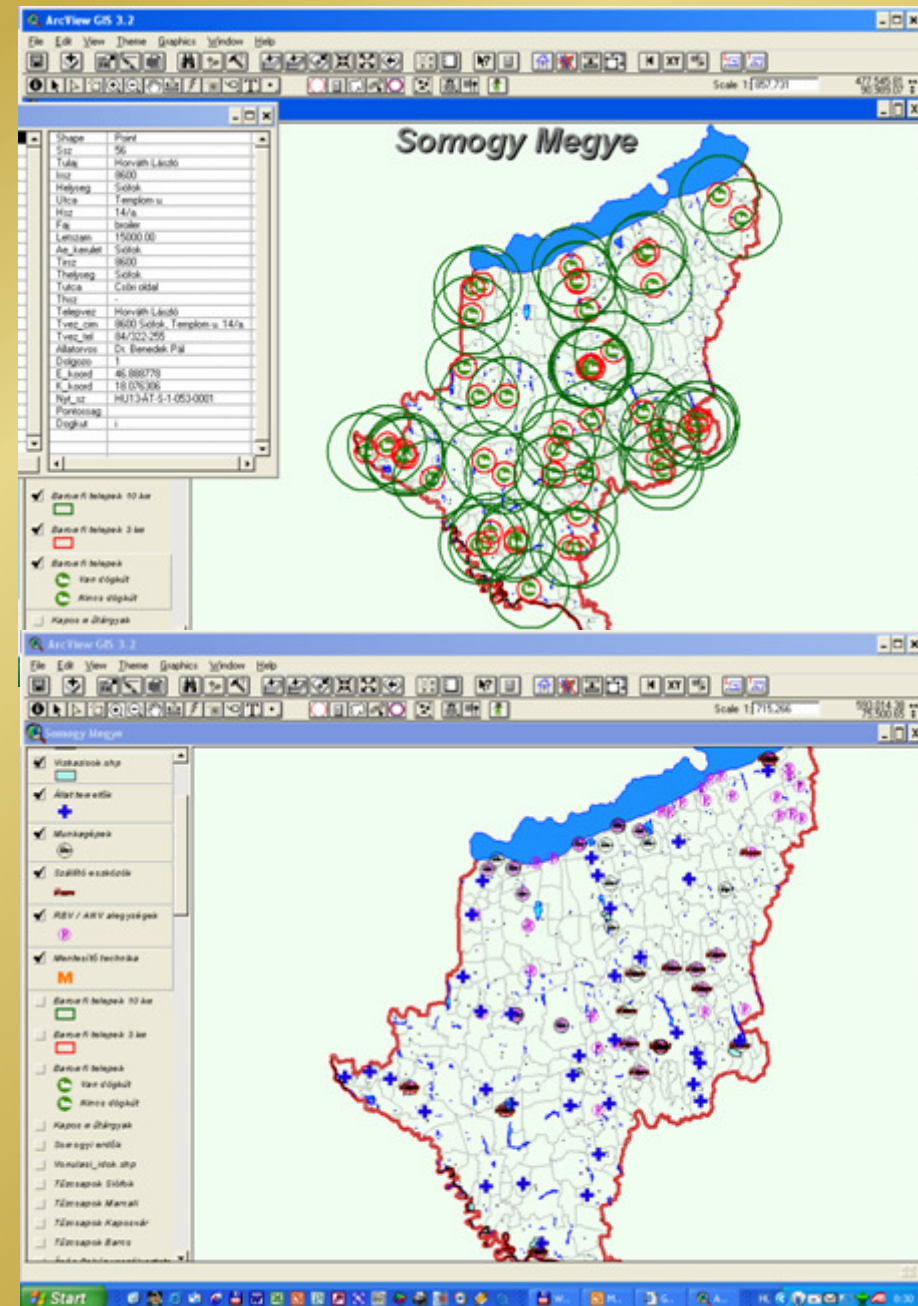
Fertőtlenítő kapacitások felmérése

Forgalom elterelés,

útlezárási pontok kijelölése

ki- és beléptetés.

A felmért adatok rögzítése térképi  
adatbázisban.



## **Tervezési alapelvek, alapadatok, követelmények:**

### **- A telepek méretei:**

*Nagylétszámú baromfitelep:* tojótyúk esetén 300 db

broilercsirke esetén 2000 db

*Közepes létszámú:* 50-2000 db

*Háztáji baromfitartás:* 50 db alatti

### **- Állati tetemek elhelyezésére vonatkozóan:**

Felszíni vízfolyásoktól min. 100 m-re

A talajvíz szintjétől legalább 1,5 m-el magasabban

Az érintett telephez (állattartó) minél közelebb,  
gépjárművel, munkagépekkel jól megközelíthető legyen.

Szükséges hosszú, 3 m széles és 3 m mélységűek legyenek.  
min. 1 m vastag föld réteg takarja.

Háztáji mennyiség (50 kg) elföldelése a tulajdonos udvarán történik.

### **- Trágya és takarmány elhelyezése:**

*Alapelv:* A telepen felhalmozott trágyát és takarmányt a helyszínen kell komposztálni.

Védő fóliával kell letakarni.

Övarkot kell a terület körül létesíteni

## Állati tetemek és trágya mennyiségek becsült adatai (minta):

- Állati tetemek:

| Tartási hely (Helység) | UTCA               | MENNYISÉG           |
|------------------------|--------------------|---------------------|
| Sántos                 | Öreghegy           | 40 m <sup>3</sup>   |
| Mike                   | Sertés telep       | 80 m <sup>3</sup>   |
| Mike                   | József A. tér 1/a. | 110 m <sup>3</sup>  |
| Nagyberki              | Tsz. Major         | 100 m <sup>3</sup>  |
| Nagyberki              | Ifjúság u. 42.     | 10 m <sup>3</sup>   |
| Kaposvár               | Guba S. u. 40.     | 18,7 m <sup>3</sup> |
| Kaposvár               | Guba S. u. 40.     | Ua.                 |
| Kaposvár               | Guba S. u. 40.     | Ua.                 |
| Kaposvár               | Guba S. u. 40.     | Ua.                 |

- Trágya :

| TARTÁSI HELY<br>(HELYSÉG) | UTCA               | MENNYISÉG |
|---------------------------|--------------------|-----------|
| Sántos                    | Öreghegy           | 342 to    |
| Mike                      | Sertés telep       | 100 to    |
| Mike                      | József A. tér 1/a. | 133,5 to  |
| Nagyberki                 | Tsz. Major         | 125 to    |
| Nagyberki                 | Ifjúság u. 42.     | 8,56 to   |
| Kaposvár                  | Guba S. u. 40.     | 24,5 to   |
| Kaposvár                  | Guba S. u. 40.     | Ua.       |
| Kaposvár                  | Guba S. u. 40.     | Ua.       |
| Kaposvár                  | Guba S. u. 40.     | Ua.       |

## Állati tetemek térfogat meghatározása:

|         |           |               |
|---------|-----------|---------------|
| Tyúk:   | 2,5 kg/db | 250 l/100 db  |
| Kacsa:  | 3,5 kg/db | 350 l/100 db  |
| Liba:   | 5 kg/db   | 500 l/100 db  |
| Pulyka: | 20 kg/db  | 2000 l/100 db |
| Strucc: | 50 kg/db  | 5000 l/100 db |

Az átlagtérfogat adatai alapján rögzíteni kell a baromfitelepek tényleges létszámadatai figyelembe vételével a telepenként figyelembe veendő temetőgödör – igényt.




# Vadmadarak érintettsége

A vadon élő madártelepek  
(FVM 79770/2005)



102 település érintett Somogy megyében.

Azon települések ahol egyidejűleg  
baromfitelepek is vannak és  
egyidejűleg vadon élő madárteleppel is érintettek:



- Balatonszentgyörgy
- Böhönye
- Karád
- Lengyeltóti
- Nagycsepely
- Vése

Fokozott veszély



## További feladatok:

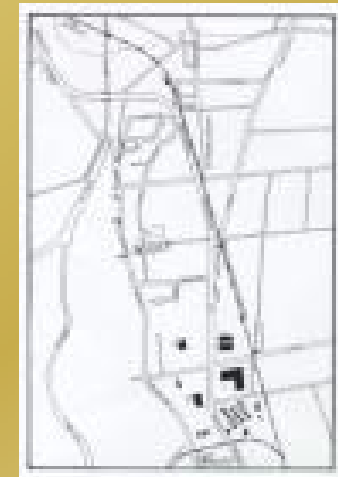
Állattartó telepekre vonatkozó adatok folyamatos figyelemmel kísérése,  
adatok pontosítása az írásos és digitális (térképi) adatbázisban.



| Shape      | Point                     |
|------------|---------------------------|
| Sz         | 20                        |
| Tulaj      | Végh István               |
| Írsz       | 7439                      |
| Helyseg    | Bodrog                    |
| Ulc        | Petői u.                  |
| Hsz        | 10                        |
| Faj        | pujka                     |
| Letsz      | 750.00                    |
| Ar_kerület | Kaposvár                  |
| Tsz        | 7439                      |
| Thelyseg   | Bodrog                    |
| Tulca      | Petői u.                  |
| Thsz       | 10                        |
| Télevez    | Végh István               |
| Tvez_cim   | 7439 Bodrog, Petői u. 10. |
| Tvez_tel   | 30/273-0167               |
| Állatorvos | Dr. Szalai Szabolcs       |
| Dolgozo    | 2                         |
| E_koord    | 46.486290                 |
| K_koord    | 17.663000                 |
| Nyt_sz     | HU13-ÁT-K-1-055-0010      |
| Portosság  |                           |
| Dogkut     | n                         |

A Földhivatal térképi adataival egyeztetni kell  
a kijelölt állattemetők helyeit, illetve a terület tulajdonosait.

Az állattetemek elhelyezéséhez szükséges hatósági feladatok koordinációját a Somogy megyei Közigazgatási Hivatal végzi.







**Köszönöm  
figyelemüket!**